











H. AYUNTAMIENTO
DE HERMOSILLO
2012-2015

IMPLAN

INSTITUTO MUNICIPAL DE PLANEACIÓN URBANA DE HERMOSILLO

SIMBOLOGÍA

| | | |
|--|--|--|
|  Centro |  Norte |  Suroeste |
|  Este |  Noroeste |  Oeste |
|  Hermosillo Norte |  Sureste | |
|  Noreste |  Sur | |

PROGRAMA DE DESARROLLO URBANO
DEL CENTRO DE POBLACIÓN
DE HERMOSILLO, SONORA.

E10 DENSIDADES

ESCALA: 1:112,000